

DIVISIONES CIEM

El Consejo Internacional para la Exploración del Mar (CIEM), coordina y promueve investigación en materia de oceanografía, medio ambiente marino, ecosistemas, recursos marinos en la zona del Atlántico Norte y el Mediterráneo.

El Consejo está compuesto por todos los países costeros del Atlántico y el Báltico, más países afiliados del Mediterráneo y del hemisferio sur: Bélgica, Canadá, Dinamarca, Estonia, Finlandia, Francia, Alemania, Islandia, Irlanda,

Letonia, Lituania, Holanda, Noruega, Polonia, Portugal, Rusia, España, Suecia, Reino Unido y Estado Unidos. Países afiliados: Australia, Chile, Grecia, Perú y Sudáfrica.

La zonificación realizada en las aguas bajo influencia del Consejo es de carácter estadístico, y está relacionada con el volumen de capturas pesqueras de cada una de las divisiones.

DATOS BÁSICOS

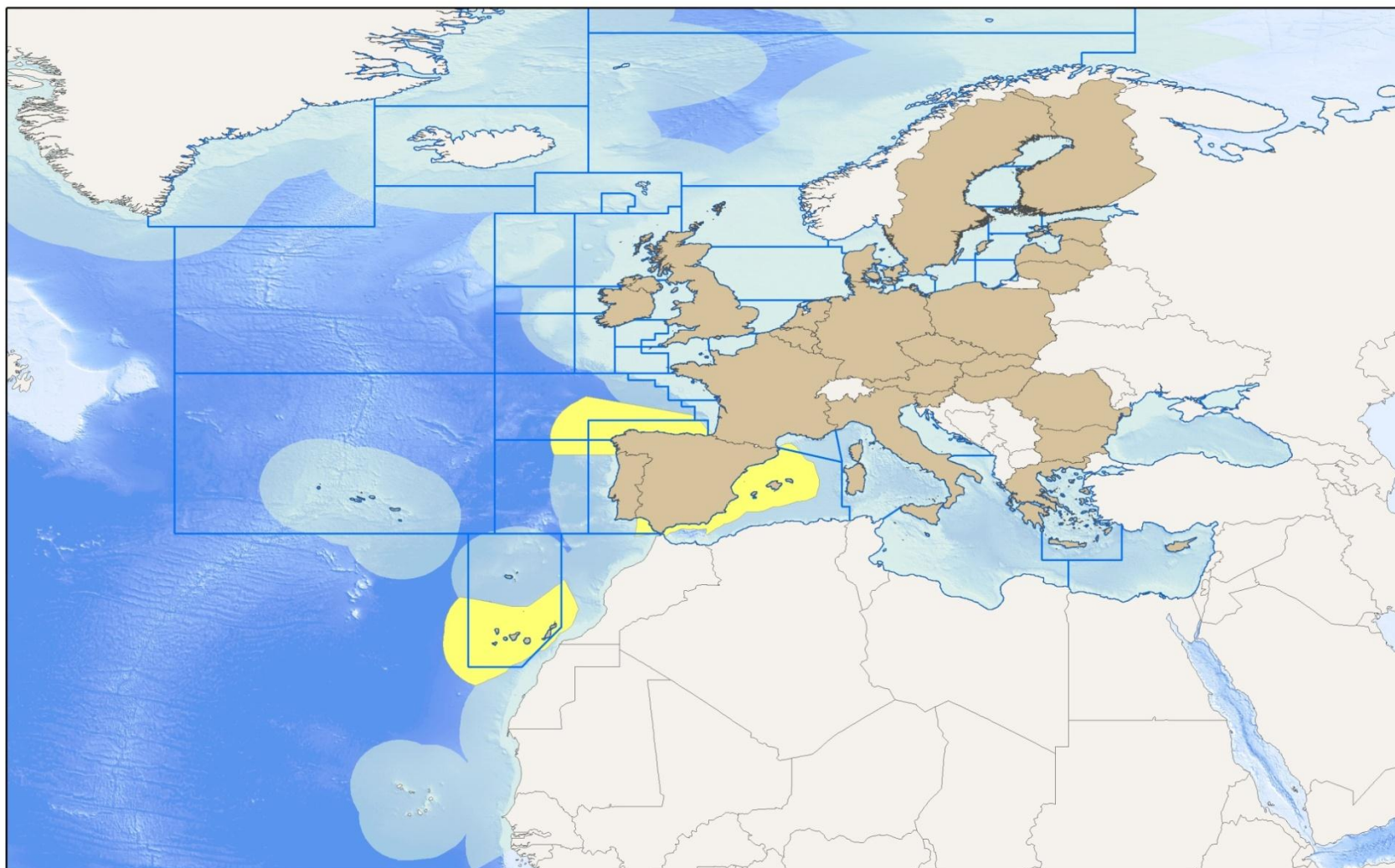
Divisiones CIEM

Nº de divisiones	54
Superficie total	18.098.917 km ²
Superficie media	335.165 km ²

Gobernanza





Normativa	•
Instituciones	• Consejo Internacional para la Exploración del Mar (CIEM)
Instrumentos	•

Nombre Divisiones CIEM	km ²	Nombre Divisiones CIEM	km ²
Baleárica (División 37.1.1)	468.333	Mar del Norte central (División IVb)	280.505
Golfo de León (División 37.1.2)	62.758	Sur del mar del Norte (División IVc)	63.191
Sardinia (División 37.1.3)	313.855	Islandia (División Va)	378.764
Adriático (División 37.2.1)	98.975	Plataforma Faeroe (División V, Subdivisión Vb1)	170.335
Jónico (División 37.2.2)	845.887	Banco de Faeroe (División V, Subdivisión Vb2)	20.871
Ego (División 37.3.1)	286.510	Norte de Escocia e Irlanda (División VIa)	237.171
Levante (División 37.3.2)	443.941	Rockall (División VIb)	221.751
Mar de Marmara (División 37.4.1)	11.871	Azores (Subarea X)	2.642.813
Mar Negro (División 37.4.2)	422.301	Norte de Groenlandia (División XIVa)	660.003
Mar de Azov (División 37.4.3)	41.254	Sureste de Groenlandia (División XIVb)	673.878
Canarias/Madeira (División 34.1.2)	682.710	Norte de Azores (Subarea XII)	2.148.123
Mar de Barents (Subarea I)	1.624.534	Mar irlandés (División VIIa)	50.307
Mar de Noruega (División IIa)	1.416.449	Oeste de Irlanda (División VIIb)	35.796
Spitzbergen e Isla del Oso (División IIb)	1.144.012	Porcupine (División VIIc)	88.621
Skagerrak y Kattegat (División IIIa)	57.542	Este del Canal Inglés (División VIId)	33.199
Belt (División IIIb, Subdivisión 22)	18.030	Oeste del Canal Inglés (División VIIe)	56.404
Sound (División IIIc, Subdivisión 23)	2.518	Canal de Bristol (División VIIf)	18.986
Báltico oeste de Bornholm (División IIIId, Subdivisión 24)	24.198	Norte del mar Céltico (División VIIg)	47.629
Báltico suroeste (División IIIId, Subdivisión 25)	43.875	Sur del mar Céltico (División VIIh)	57.080
Báltico sureste (División IIIId, Subdivisión 26)	40.443	Suroeste de Irlanda este (División VIIj)	99.432
Oeste de Gotland (División IIIId, Subdivisión 27)	33.497	Suroeste de Irlanda oeste (División VIIk)	214.151
Mar Archipiélago (División IIIId, Subdivisión 29)	49.606	Aguas portuguesas este (División IXa)	167.948
Este de Gotland-golfo de Riga (División IIIId, Subdivisión 28)	55.578	Aguas portuguesas oeste (División IXb)	467.637
Mar de Botnia (División IIIId, Subdivisión 30)	65.296	Golfo de Vizcaya - norte (División VIIIa)	62.667
Bahía de Botnia (División IIIId, Subdivisión 31)	36.331	Golfo de Vizcaya - central (División VIIIb)	34.870
Golfo de Finlandia (División IIIId, Subdivisión 32)	31.329	Golfo de Vizcaya - south (División VIIIc)	89.487
Norte del mar del Norte (División IVa)	266.622	Golfo de Vizcaya - Offshore (División VIIIId)	489.043



**GRANDES
DIVISIONES
TERRITORIALES**

Divisiones CIEM

- | | | | |
|---|---|---|---------------------|
| España. Aguas jurisdiccionales
(200 mn/línea media) |  |  | Estados miembros UE |
| Otros Estados. Aguas jurisdiccionales
(200 mn/línea media) |  |  | Límite divisiones |

MARINEPLAN
Universidad de Sevilla
Dpto. Geografía Humana

*Fuente: Elaboración propia
a partir de FAO-ICES*