

ÁREAS OSPAR

El Convenio OSPAR, es un instrumento jurídico de cooperación internacional para la protección del medio ambiente marino del Atlántico nordeste. La Comisión OSPAR es el órgano encargado de la gestión y está formado por representantes de los gobiernos de las 15 partes contratantes: Bélgica, Dinamarca, Finlandia, Francia, Alemania, Islandia, Irlanda, Gran Bretaña, Suiza,

Holanda, Luxemburgo, España, Portugal, Noruega y Suecia. Las cinco divisiones OSPAR obedecen a una zonificación elaborada con el fin de observar la calidad de los ecosistemas marinos en las distintas partes de su ámbito de influencia. Estas son: Ártico, mar del Norte, mar Céltico, costa Ibérica y golfo de Vizcaya y Atlántico abierto.

DATOS BÁSICOS

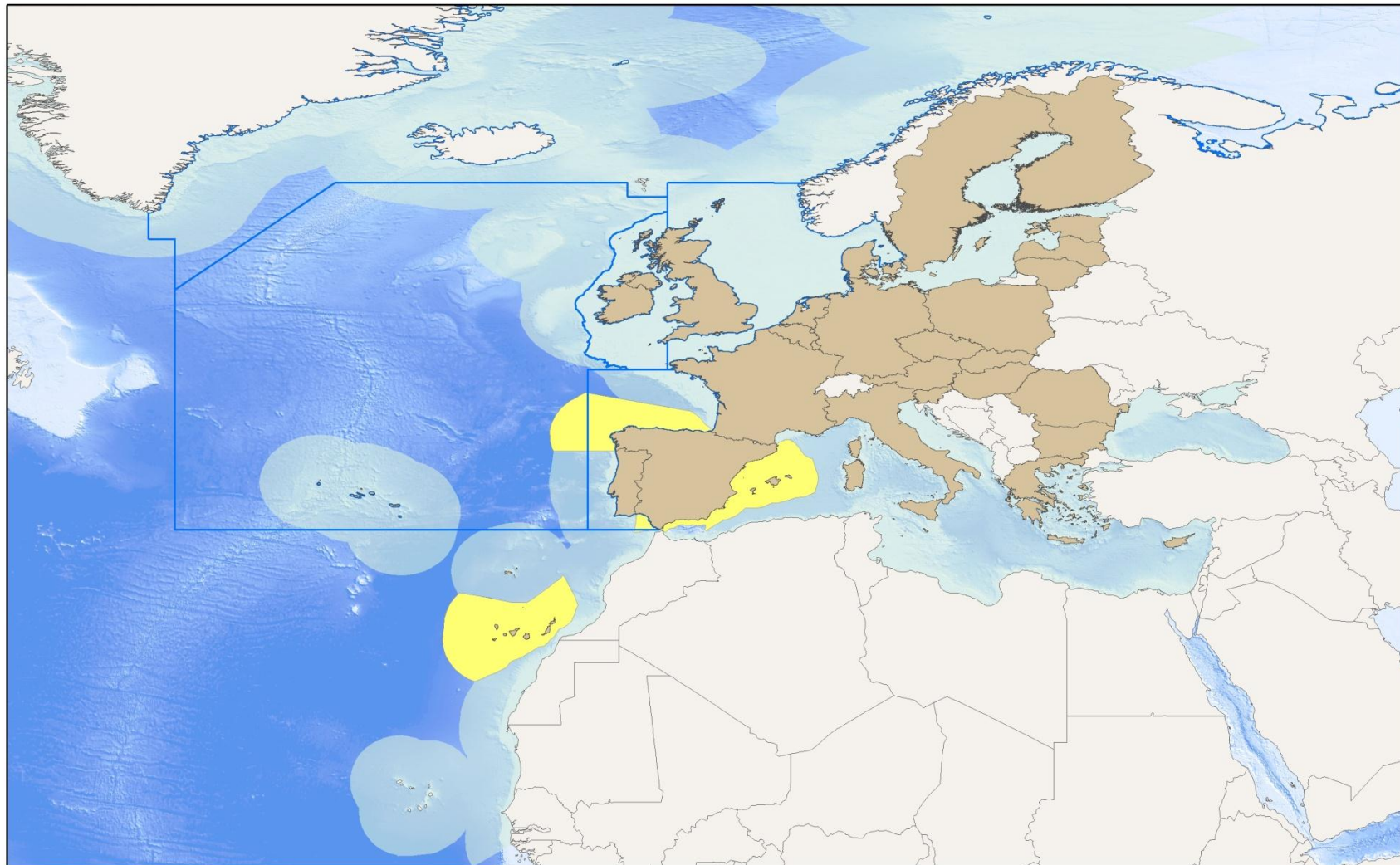
Áreas OSPAR





Nº de áreas	5
Superficie total	13.564.980 km ²
Superficie media	2.712.996 km ²

Gobernanza

Normativa	<ul style="list-style-type: none"> • Convenio para la Protección del medio ambiente marino del Atlántico nordeste (OSPAR)
Instituciones	<ul style="list-style-type: none"> •
Instrumentos	<ul style="list-style-type: none"> •

Nº Divisiones OSPAR	km ²
I	5.561.151
II	772.002
III	367.299
IV	540.083
V	6.324.446



GRANDES DIVISIONES TERRITORIALES	Áreas OSPAR		MARINEPLAN Universidad de Sevilla Dpto. Geografía Humana
	España. Aguas jurisdiccionales (200 mn/línea media)	 Estados miembros UE 	Fuente: <i>Elaboración propia a partir de OSPAR</i>
	Otros Estados. Aguas jurisdiccionales (200 mn/línea media)	  Límite áreas OSPAR	