

## ECOREGIONES DIRECTIVA MARCO DEL AGUA

Según la Directiva Marco del Agua (Directiva 2000/CE del Parlamento Europeo y del Consejo de la Unión Europea) se establece un marco de actuación en el ámbito de la política de aguas que tiene como objetivos principales: prevenir el deterioro de las aguas mejorando el estado de los ecosistemas acuáticos, promover su uso sostenible, reducir los vertidos, emisiones y pérdidas de sustancias, garantizar la reducción progresiva de la contaminación y paliar los efectos de inundaciones y sequías.

Esta Directiva cubre todas las aguas, incluyendo las continentales, costeras y de transición, independientemente de su tamaño y características.

En el anexo XI de la Directiva se definen distintas zonas geográficas en donde están representadas las ecoregiones. Dependiendo en cual esté localizada cada masa de agua, ésta será clasificada según distintos indicadores establecidos para cada ecoregión.

### DATOS BÁSICOS

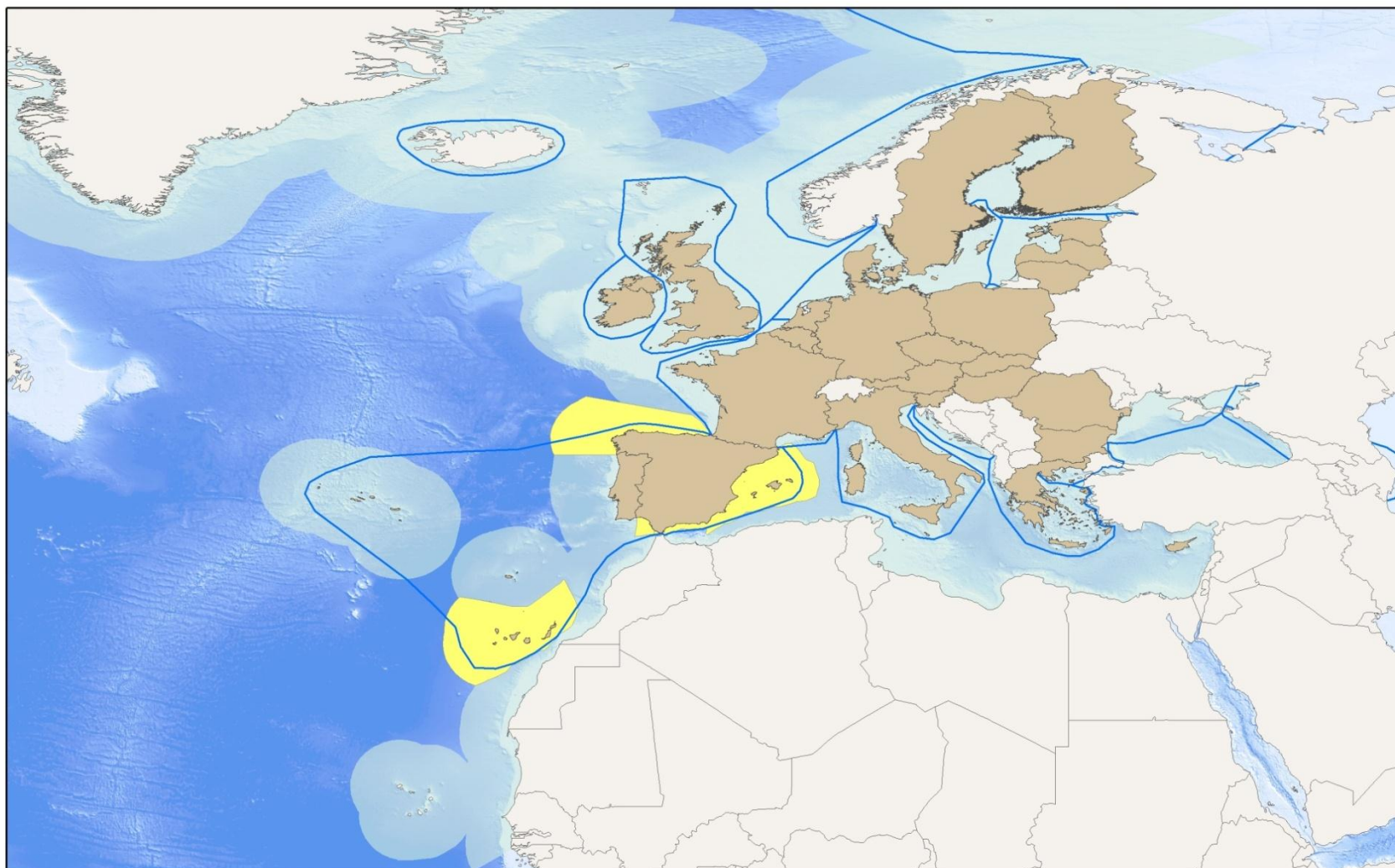
#### Ecoregiones DMA

Nº de ecoregiones marinas	15
Superficie total	12.627.920 km <sup>2</sup>
Superficie media	841.861 km <sup>2</sup>

#### Gobernanza





Normativa	<ul style="list-style-type: none"> <li>• <a href="#">Directiva Marco del Agua (DMA)</a></li> </ul>
Instituciones	<ul style="list-style-type: none"> <li>•</li> </ul>
Instrumentos	<ul style="list-style-type: none"> <li>•</li> </ul>

Nombre Ecoregión	km <sup>2</sup>
Tundra	2.690.942
Tierras altas boreales	643.536
Escudo Fenno-escandinavo	965.836
Islandia	214.528
Gran Bretaña	614.874
Llanuras centrales	843.150
Provincia báltica	297.961
Irlanda e Irlanda-Norte	199.722
Llanuras occidentales	582.934
Provincia del Ponto	464.447
Cáucaso	374.018
Región Ibero Macaronésica	3.393.881
Balcanes dináricos occidentales	191.419
Italia, Córcega y Malta	718.135
Balcanes helénicos occidentales	432.537



**GRANDES  
DIVISIONES  
TERRITORIALES**

**Ecoregiones Directiva Marco del Agua**

- |   |   |   |                            |
|---|---|---|----------------------------|
| España. Aguas jurisdiccionales<br>(200 mn/línea media)        |  |  | Estados miembros UE        |
| Otros Estados. Aguas jurisdiccionales<br>(200 mn/línea media) |  |  | Límite ecoregiones marinas |

**MARINEPLAN**  
Universidad de Sevilla  
Dpto. Geografía Humana

*Fuente: Elaboración propia  
a partir de DMA*