

COMISION DE REGIONES PERFÉRICAS MARÍTIMAS

La Comisión de Regiones Periféricas Marítimas (CRPM), está compuesta por alrededor de unas 150 regiones costeras de 24 países. Desde 1973 ofrece una alternativa para un desarrollo más equilibrado del territorio europeo promoviendo la cohesión territorial y los intereses comunes de las regiones miembros. Para ello se centra en materia de políticas de fuerte impacto territorial (Desarrollo sostenible, Política regional de la UE, transporte, agricultura, pesca, investigación...)

Los principales objetivos: Reducir los efectos de la situación periférica de las regiones para garantizar su desarrollo; fomentar las potencialidades, sobre todo aquéllas que surgen como consecuencia de su proximidad al mar, a través de la cooperación en proyectos específicos sobre gestión pesquera, adaptación al cambio climático y desarrollo rural y energético.

La CRPM está compuesta por seis comisiones geográficas:

- Comisión Arco Atlántico
- Comisión Intermediterránea
- Comisión mar del Norte
- Comisión Islas
- Comisión mar Báltico
- Comisión Balcanes y mar Negro

DATOS BÁSICOS

Comisión de Regiones Periféricas Marítimas

Nº de regiones	151
Nº de países	24
Superficie total	2.260.606 km ²
Superficie media	14.970 km ²

Comisiones geográficas

Nº de comisiones	6
Superficie total	2.260.606 km ²
Superficie media	376.768 km ²

Gobernanza

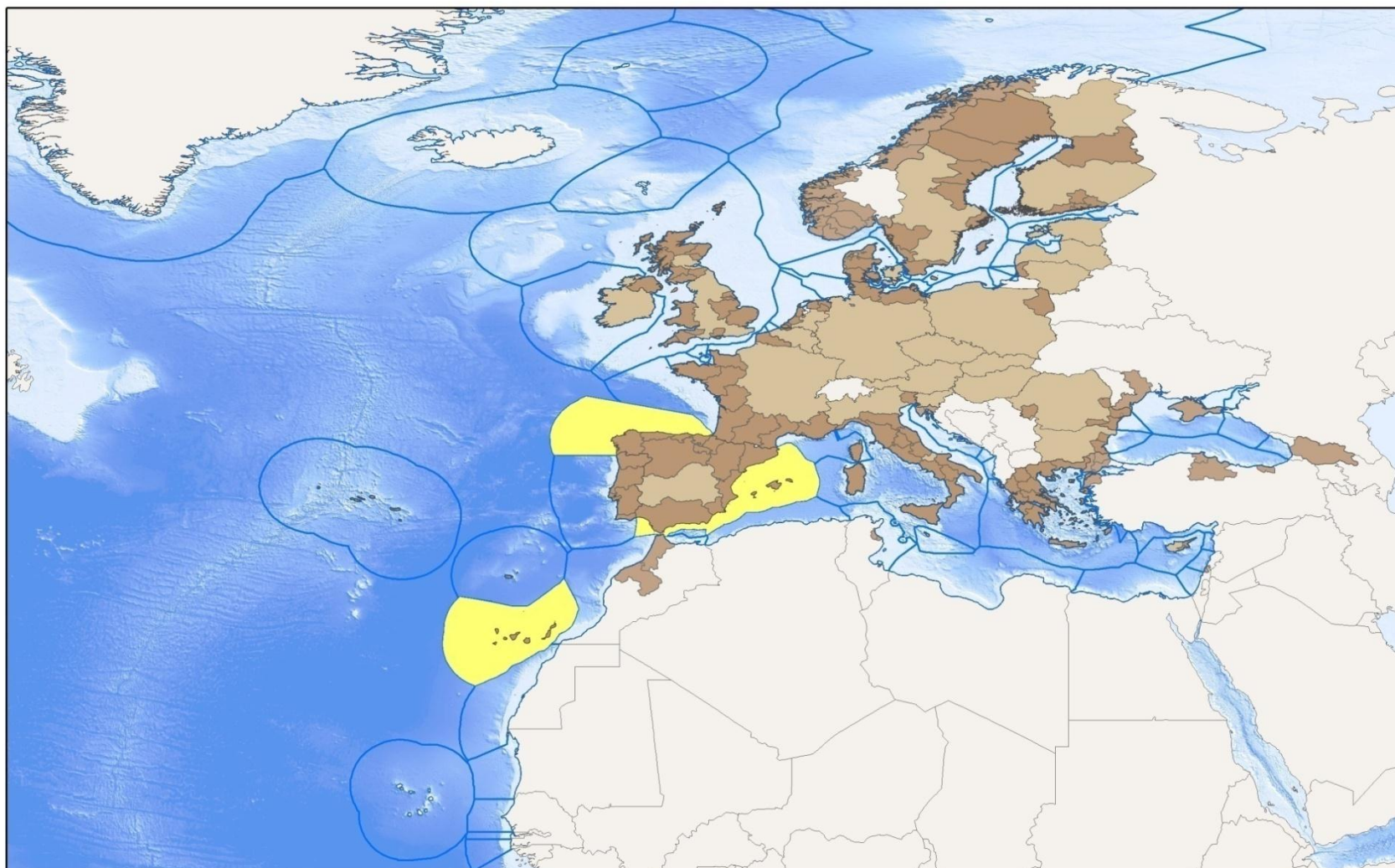
Normativa	•
Instituciones	<ul style="list-style-type: none"> • Comisión de Regiones Periféricas Marítimas (CRPM) • Comisión Arco Atlántico • Comisión Intermediterránea • Comisión mar del Norte • Comisión Islas • Comisión mar Báltico • Comisión Balcanes y mar Negro
Instrumentos	•

Observaciones

Determinadas regiones pertenecen a más de una comisión geográfica de la CRPM, por lo que el sumatorio de regiones por país y por comisión no coincidirá. Algunas de las regiones de la CRPM no se encuentran representadas en la cartografía debido a la inexistencia de información geográfica digital referente a ellas: Fife, Shetland y Western Isles en Reino Unido, Ostrobotnia y Southwest en Finlandia y las tres regiones miembros de Estonia.





Comisión	Nº de Regiones por comisión	Total superficie por comisión (km ²)	Superficie media por comisión (km ²)
Arco Atlántico	27	606.278	22.455
Intermediterránea	48	776.546	16.178
Mar del Norte	37	408.955	11.053
Islas	18	100.346	5.575
Mar Báltico	22	462.831	21.038
Balcanes y mar Negro	32	386.642	12.083

País	Nº de Regiones por país	Total superficie por país (km ²)	Superficie media por país (km ²)
Alemania	3	39.004	13.001
Bulgaria	2	11.553	5.777
Chipre	2	3.037	1.519
Croacia	2	6.320	3.160
Dinamarca	4	33.418	8.354
España	15	376.754	25.117
Finlandia	6	83.547	13.925
Francia	10	271.223	27.122
Georgia	1	58.501	58.501
Grecia	13	129.515	9.963
Holanda	6	16.639	2.773
Italia	14	210.547	15.039
Líbano	1	1.245	1.245
Lituania	1	4.682	4.682
Malta	1	65	65
Marruecos	2	72.450	36.225
Noruega	13	196.943	15.149
Polonia	1	20.317	20.317
Portugal	7	91.560	13.080
Reino Unido	23	242.124	10.527
Rumania	5	33.836	6.767
Suecia	10	265.498	26.550
Túnez	2	3.351	1.675
Turquía	7	88.478	12.640
Totales	151	2.260.606	14.970



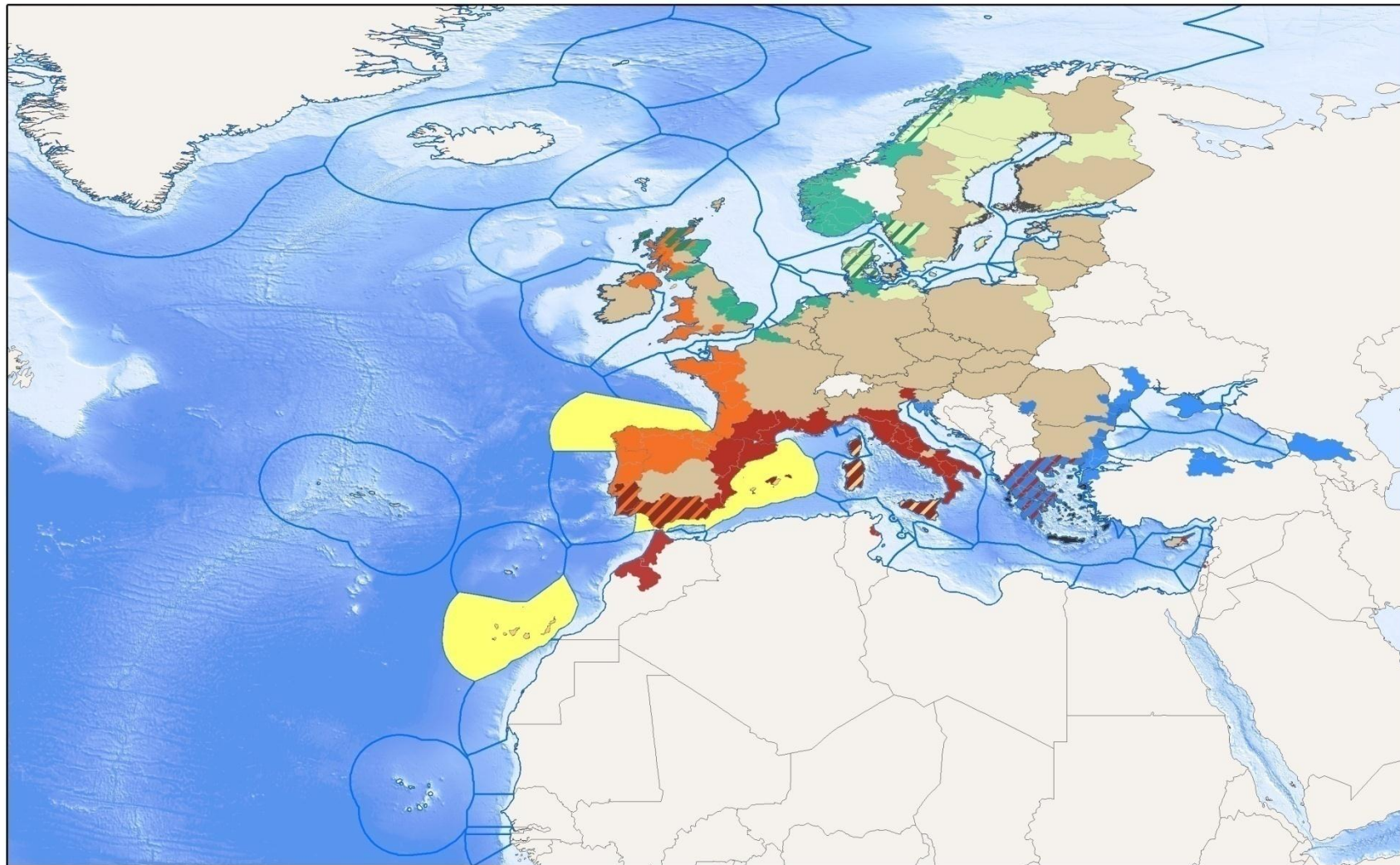
**GRANDES
DIVISIONES
TERRITORIALES**

Comisión de Regiones Periféricas Marítimas (CRPM)

- | | | | |
|---|---|---|---------------------|
| España. Aguas jurisdiccionales
(200 mn/línea media) |  |  | Estados miembros UE |
| Otros Estados. Aguas jurisdiccionales
(200 mn/línea media) |  |  | Regiones CRPM |

MARINEPLAN
Universidad de Sevilla
Dpto. Geografía Humana

Fuente: CRPM



GRANDES DIVISIONES TERRITORIALES	Comisiones de Regiones Periféricas Marítimas (CRPM)			MARINEPLAN Universidad de Sevilla Dpto. Geografía Humana
	España. Aguas jurisdiccionales (200 mn/línea media) ■ Otros Estados. Aguas jurisdiccionales (200 mn/línea media) ■ Estados miembros UE ■	Comisiones CRPM Arco Atlántico ■ Mar Báltico ■ Intermediterránea ■ Islas ■ Mar del Norte ■	Balcanes y Mar negro ■ Arco Atlántico y Mar del Norte ■ Balcanes y Mar negro e Intermediterránea ■ Islas e Intermediterránea ■ Intermediterránea y Arco Atlántico ■ Islas, Balcanes y Mar Negro e Intermediterránea ■	Báltico y Mar del Norte ■ Islas y Mar del Norte ■ Islas y Báltico ■