

REGIONES COSTERAS

Las regiones costeras presentes a nivel internacional responden a divisiones administrativas realizadas por cada Estado en función de su estructura organizativa y política.

Por ello representan las unidades de gestión costera por debajo del nivel estatal, las cuales pueden tener competencias en materia de planificación marítima según la potestad que cada Estado les otorgue. Por tanto, esta heterogeneidad competencial depende de la organización política de cada Estado.

Nos encontramos notables diferencias entre los tipos de regiones costeras, ya que existen países descentralizados con una estructura federal en los que

las regiones tienen un alto nivel de competencias y otros países centralizados en los que ni siquiera existen divisiones administrativas internas.

También se pueden encontrar grandes diferencias entre las regiones de Estados miembros de la Unión Europea que adaptan su legislación a la política comunitaria y Estados no miembros que se basan en una legislación independiente a los países de su entorno.

DATOS BÁSICOS

Regiones costeras

Nº de regiones	320
Nº de países	51
Superficie total	7.944.559 km ²
Superficie media	24.827 km ²

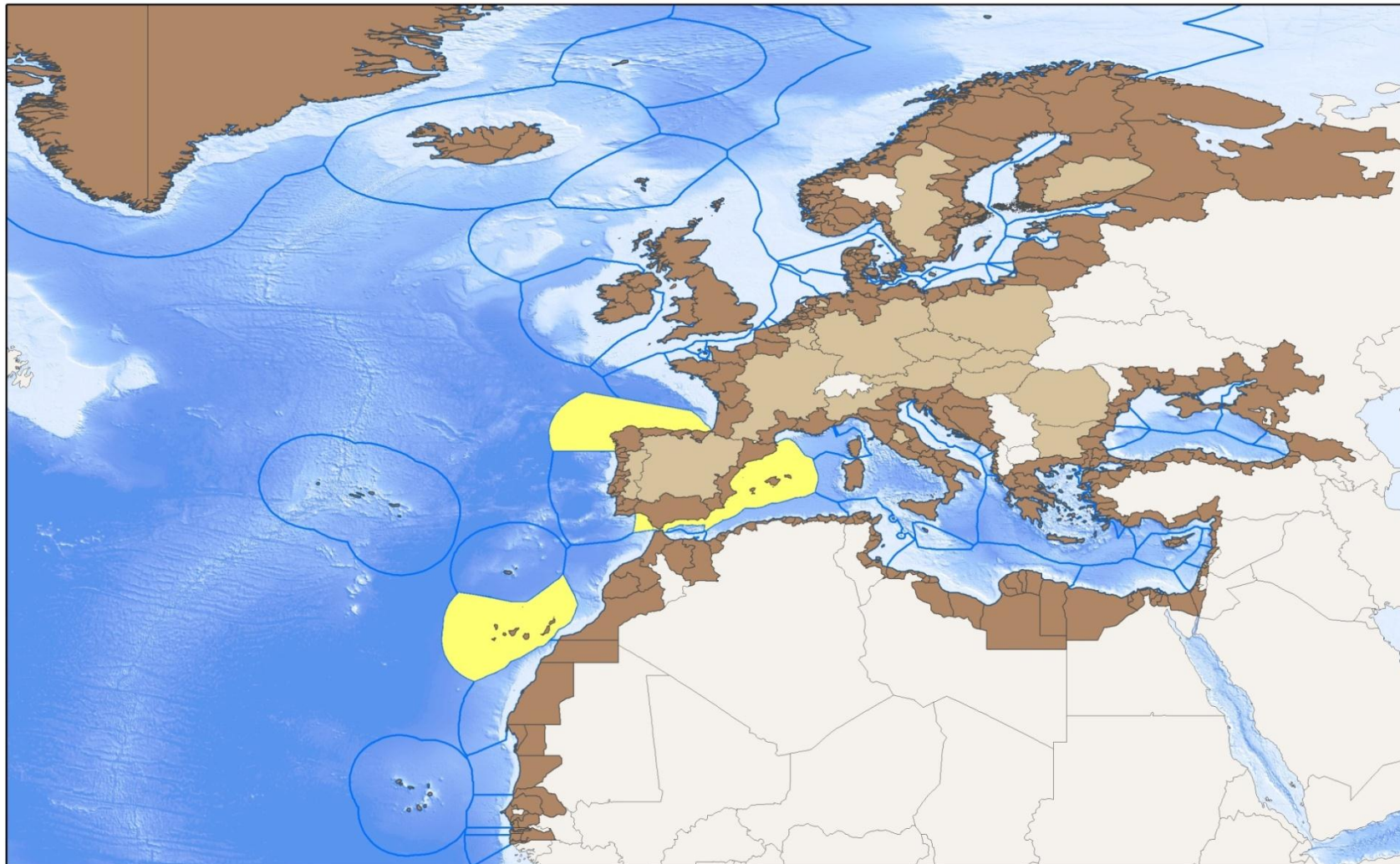
Gobernanza

Normativa	•
Instituciones	•
Instrumentos	•

Observaciones





La normativa, instituciones e instrumentos de las regiones costeras, vendrá definido en cada una de ellas por la legislación nacional de cada país.

País	Nº de Regiones costeras por país	Total superficie por país (km ²)	Superficie media por país (km ²)	País	Nº de Regiones costeras por país	Total superficie por país (km ²)	Superficie media por país (km ²)
Albania	8	8.920	1.115	Israel	5	20.201	4.040
Alemania	5	87.704	17.541	Italia	15	225.348	15.023
Argelia	14	41.380	2.956	Letonia	1	64.649	64.649
Bélgica	3	9.071	3.024	Líbano	4	5.329	1.332
Bosnia-Herzeg.	1	51.531	51.531	Libia	14	451.246	32.232
Bulgaria	2	27.294	13.647	Lituania	1	65.016	65.016
Cabo Verde	1	4.032	4.032	Malta	1	294	294
Chipre	6	9.138	1.523	Marruecos	6	348.260	58.043
Croacia	1	55.893	55.893	Mauritania	3	131.578	43.859
Dinamarca	15	42.714	2.848	Mónaco	1	9	9
Egipto	10	218.117	21.812	Montenegro	1	13.797	13.797
Eslovenia	1	20.423	20.423	Noruega	17	268.389	15.788
España	12	219.421	18.285	Polonia	5	38.742	7.748
Estonia	1	45.936	45.936	Portugal	13	50.462	3.882
Finlandia	7	232.616	33.231	Reino Unido	4	244.370	61.093
Francia	11	257.113	23.374	Rumania	2	14.609	7.305
Gambia	5	5.581	1.116	Rusia	7	900.191	128.599
Gaza	1	371	371	Sahara Occidental	2	269.184	134.592
Georgia	3	69.964	23.321	Senegal	8	132.963	16.620
Gibraltar	1	8	8	Siria	2	4.289	2.144
Grecia	9	130.075	14.453	Suecia	16	284.826	17.802
Groenlandia	3	2.160.070	720.023	Svalbard	1	62.441	62.441
Holanda	10	30.771	3.077	Túnez	13	44.661	3.435
Irlanda	4	69.644	17.411	Turquía	26	239.329	9.205
Islandia	7	102.962	14.709	Ucrania	6	160.857	26.809
Islas Feroe	1	1.484	1.484	Totales	316	7.943.272	24.827



**GRANDES
DIVISIONES
TERRITORIALES**

Regiones costeras

- | | | |
|---|---|---|
| España. Aguas jurisdiccionales
(200 mn/línea media) |  |  Estados miembros UE |
| Otros Estados. Aguas jurisdiccionales
(200 mn/línea media) |  |  Regiones costeras |

MARINEPLAN
 Universidad de Sevilla
 Dpto. Geografía Humana

*Fuente: Elaboración propia
 a partir de GIS Data & Maps ESRI*